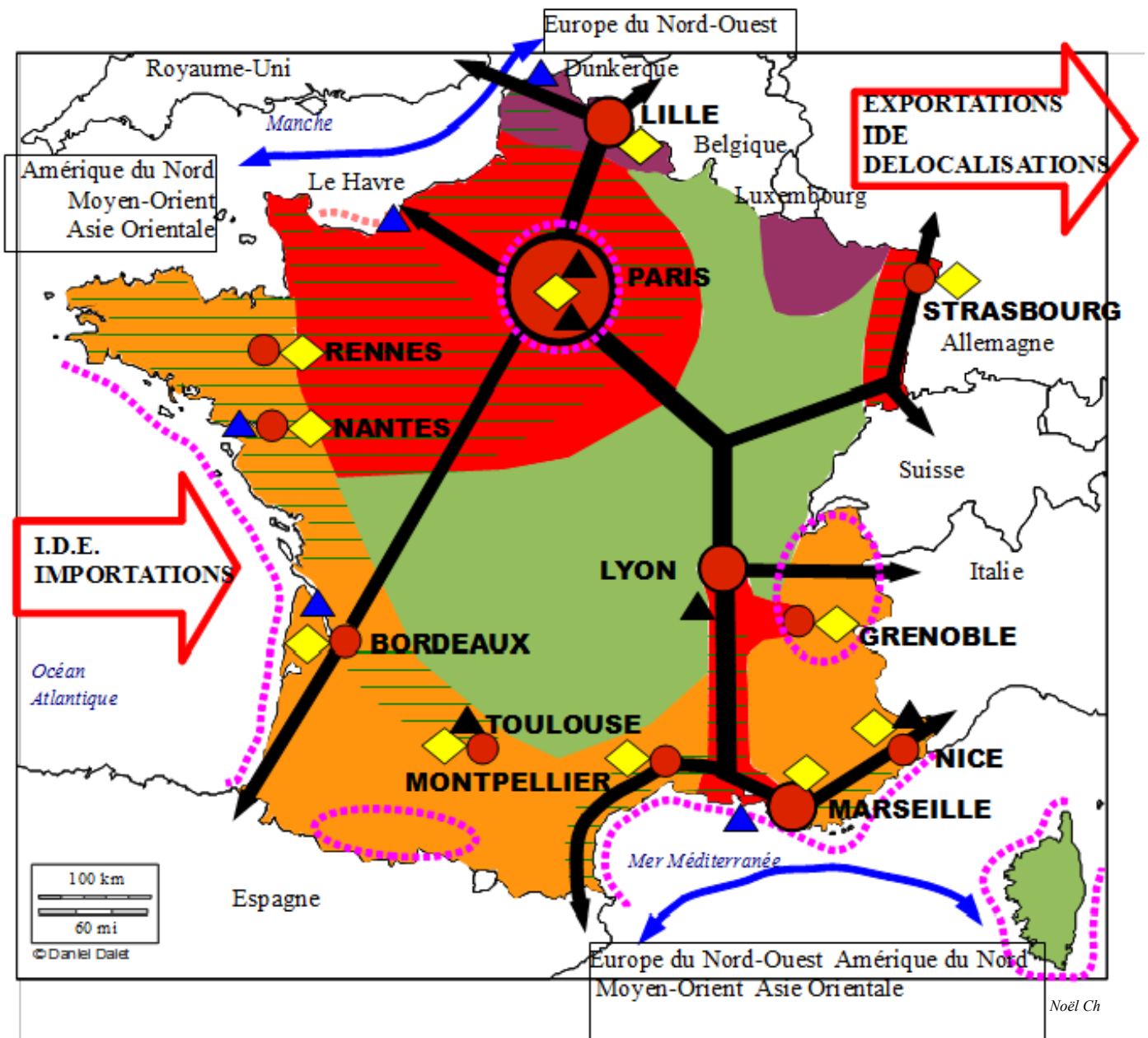








# Dynamiques de localisation des activités en France et mondialisation

## Croquis : les espaces productifs français dans la mondialisation






## Légende






### 1- Des espaces productifs inégalement intégrés dans la mondialisation

-  Espaces productifs principaux, activités industrielles et tertiaires bien intégrées dans la mondialisation
-  Espace industriel en reconversion intégré dans la mondialisation
-  Espace industriel et tertiaire dynamique et attractif
-  Espace touristique attractif aux échelles européenne et mondiale
-  Espace agricole intégré aux marchés mondiaux
-  Espace agricole en marge

### 2- Les métropoles renforcent cette intégration dans la mondialisation

-  Paris, ville-monde l'origine du dynamisme de la France
-  Pôles tertiaires métropolitains plus ou moins importants
-  Pôle de compétitivité pour renforcer le poids de la France dans le monde

### 3- Un territoire ouvert sur l'Europe et sur le monde

-  Principaux axes de communication valorisant la position de carrefour européen de la France
-  Aéroports principaux d'importance mondiale ou européenne
-  Ports principaux d'importance mondiale ou européenne
-  Interface maritime située sur la plus grande route maritime mondiale
-  Flux économiques et financiers vers ou depuis les autres pôles de l'économie mondiale